


















Tryggvabraut og atvinnusvæði norðan Tryggvabrautar

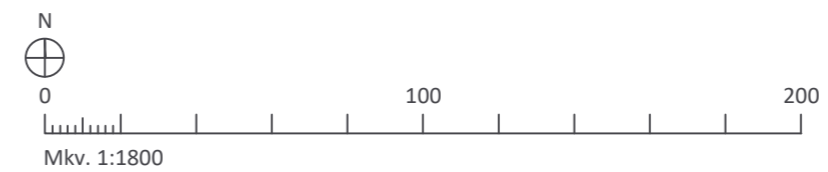
Deiliskipulag



DEILISKIPULAGSUPPDRÁTTUR 1:1800

SKÝRINGAR

-  Mörk deiliskipulagsreits
-  Lóðarmörk
-  Bundin byggingarlína
-  Umferðareyja
-  Gangstétt
-  Tvístefnu hjólastígur
-  Aðkoma að lóð
-  Gróður til skýringar
-  Lóðarnúmer
-  Stærð lóðar - viðmið
-  Gata
-  Lóð
-  Byggingareitir húsa
-  Núverandi byggingar
-  Kvöð um lagnaleið
-  Núverandi byggingar, heimilt að fjarlægja/rífa
-  Biðstöð SVA - leiðbeinandi staðsetning



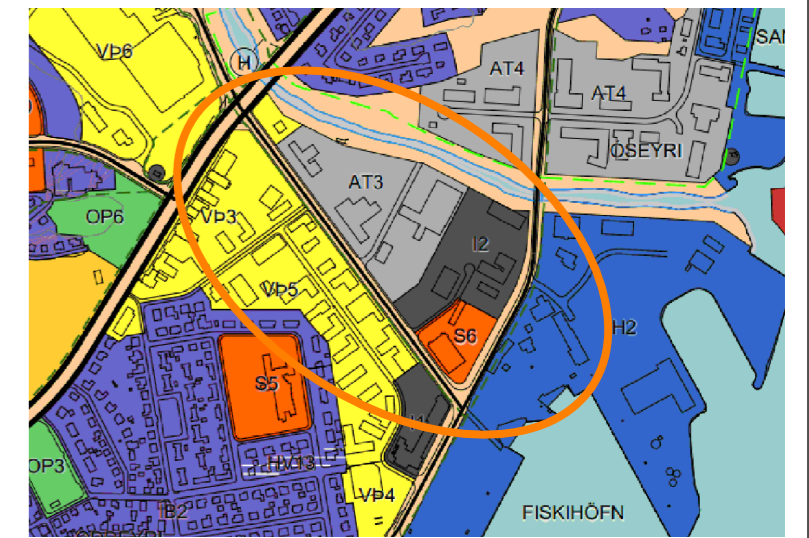
SKIPULAGSGÖGN OG KORTAGRUNNUR

Skipulagsgögn:

- Deiliskipulagsuppráttur 1:1800
- Greinargerð - dags. 06.12.2021

Kortagrunnur:

Skipulagsuppráttur er teiknaður skv. kortagrunni sveitarfélagsins.



ADALSKIPULAG AKUREYRAR 2018-2030

SAMPYKKTIR

Deiliskipulag þetta, sem auglýst hefur verið skv. 40. og 41. grein skipulagslaga nr. 123/2010 með síðari breytingum var samþykkt í skipulagsráð þann _____ og í bæjarstjórn þann _____

Lýsingin var auglýst frá _____ með athugasemdafresti til _____
Tillagan var auglýst frá _____ með athugasemdafresti til _____

f.h. Akureyrarbæjar

Auglýsing um gildistöku skipulagsins var birt í B-eild Stjórnartíðinda þann _____



TRYGGVABRAUT
AKUREYRARBÆR
DEILISKIPULAG

VERK:	BLADSTÆRD:	UNNID:	RÝNT:
1552-059	A2	GAL/ELE/BH	ÁJ/MMR/ABR

MÆLIKVARÐI:	DAGS:	DAGS.BREYT:
1:1800	06.12.2021	

SAMPYKKT: **TILLAGA**